LA MANCHE LE DÉPARTEMENT

N° 3f

Département de la Manche

Direction des Infrastructures et de l'Entretien Routier

ATD du Sud manche

RD 907 - 182 - 47 - 490 - 36

Commune de Barenton

Aménagements des entrées de l'agglomération
et création de voies cyclable

AVANT-PROJET

Plan d'aménagement - RD 490 entrée Nord-Est

Visa du responsable ingénierie ou du responsable du pôle études	Visa du chef de service ou du responsable d'agence	Signature du Directeur des Infrastructures et de L'entretien Routier
Jean-Pierre Guérin	Eric Blandin	

Indice	Date	Modifications
A	23/07/2021	Esquises
B	24/08/2022	AVP
C	10/10/2022	modification suite à RDV Mairie
D	26/12/2022	modification suite à RDV Mairie
E	06/09/2023	AVP
F		

Lien vers le dosser du projet :	G:\SERVICE\ATD SUD MANCHE\AVES\SEMENTS\ATC\1 - TRAVERSES D'AGGLO\BARENTON_DERC---23_RD907-182-36-ENTRÉE ET VELOG-AVP\JAN-MODIF_AVP_AMENAGEMENT RD907-182-36-ENTRÉE AGGLO BARENTON.DWG	
Technicien études : Jean-Pierre Guérin	Dessinateur : Denise Lebuffe	Echelle : 1/ 250

AGENCE TECHNIQUE DEPARTEMENTALE DU SUD MANCHE - Bâtiment Bourgoin - 50140 MORTAIN
Tel : 02.33.79.47.50 - Fax : 02.33.79.47.51

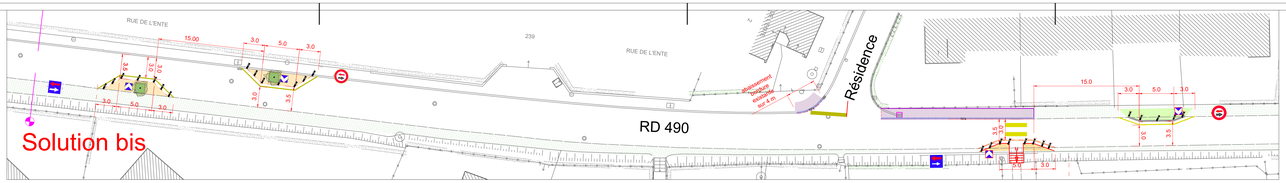

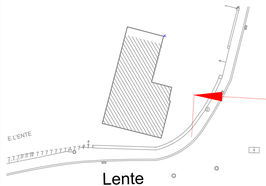

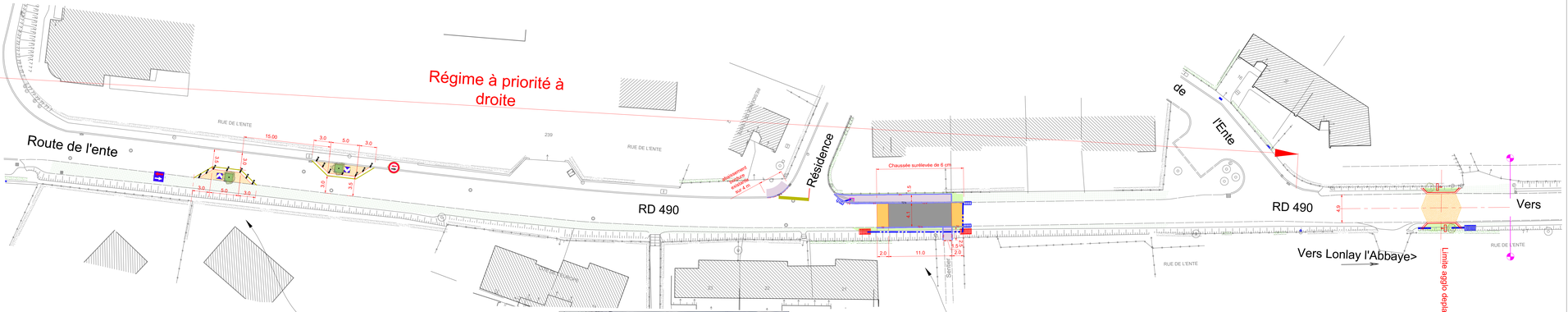

LEGENDE

Limite du projet

Bordure
T granit
T2 béton
T2 granit avec 4 ou 2cm de vue
T2 béton granit avec 4 ou 2cm de vue
T granit + CS2
CS granit en remplacement du caniveau pavé
Pavé pour parking
I2 Entrée d'agglomération et îlot
P1 Béton
P3 béton avec 0 cm de vue
A2
AC1
CC2
Caniveau pavé 2rg
pavé 1rg

Bande de résine ocre
Trottoir en enrobé noir
Piste cyclable
Plateau
Parking en pavé drainant
Parking en pavé végétalisé
Plateau, îlot et entrée en résine
Allée en Sable ciment
Espaces verts plantés hauteur maxi 70cm
Espaces verts
Gravier
Mélange terre pierre
Bande d'éveil de vigilance

Stationnement en pavés Rouxem

Fosse pour arbre

Poteler

EP

Grille avaloir type T
Type A
Grille plate pose, mise a niveau, grille 70x30, grille de sécurité
Regard de visite , mise a niveau
Regard de branchement , mise niveau
Remplacement de regard ou grille
Regard de pied de gouttière avec reprose de gargouille
Réseaux projet EP
Caniveau grille
Caniveau Hydroline

Profil type Ecluse

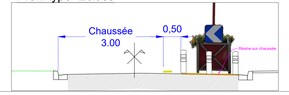

Echelle : 1 /250

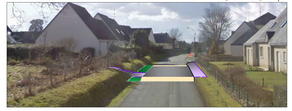

Profil type surélévation
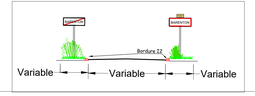
Entrée d' agglomération